



**КОМИТЕТ ИМУЩЕСТВЕННЫХ ОТНОШЕНИЙ  
АДМИНИСТРАЦИИ ПЕРМСКОГО МУНИЦИПАЛЬНОГО ОКРУГА**

**РЕШЕНИЕ**  
о размещении объектов № 1590

Пермский край  
Пермский округ

14.06.2024

Комитет имущественных отношений администрации Пермского муниципального округа разрешает Акционерному обществу «Газпром газораспределение Пермь» (ИНН 5902183841, ОГРН 2125902017723, почтовый адрес: 614000, г. Пермь, ул. Петропавловская, 43)

размещение объекта «газопровод давлением до 1,2 Мпа, для размещения которого не требуется разрешения на строительство»

на землях муниципальная собственность

на срок 1 год.

Местоположение: расположенных рядом с домом по адресу: Пермский край, Пермский муниципальный округ, д. Ежи, кад. № 59:32:1350001:108.

Приложение: схема предполагаемых к использованию земель или части земельного участка.

Особые условия использования:

1. При размещении объекта учесть параметры ширины проезда улично-дорожной сети, во избежание сужения полосы отвода дороги.
2. Получение разрешения на производство земляных работ.

Заместитель председателя комитета



(подпись, печать)

М.В. Королева

# Схема предполагаемых к использованию земель или части земельного участка

Объект: Газопровод давлением до 1,2 Мпа включительно, для размещения которого не требуется разрешения на строительство

Местоположение: расположенных рядом с домом по адресу: Пермский край, Пермский муниципальный округ, д. Ежи, кад № 59:32:1350001:108

Площадь земель или части земельного участка, кв.м.: 106

Категория земель: земли населенных пунктов

Вид разрешенного использования: -

Каталог координат, м

№ точки границы	X	Y
н1	508416.47	2208874.89
н2	508422.64	2208879.26
н3	508425.49	2208881.25
н4	508419.69	2208889.13
н5	508410.84	2208882.61





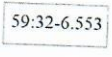


Описание границ смежных землепользователей:

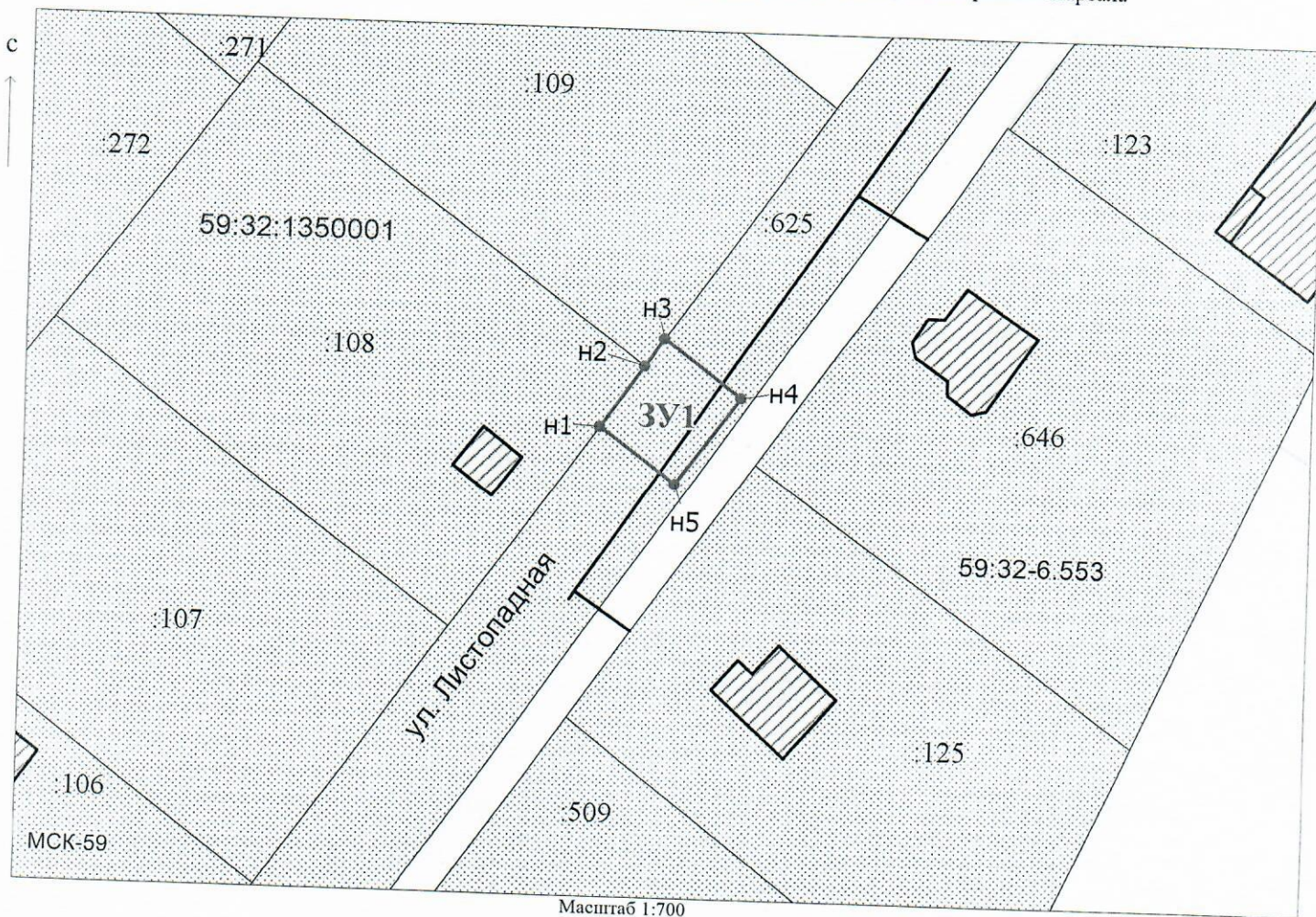
От точки н1 до точки н2 - земельные участки с кадастровыми номерами 59:32:1350001:108

От точки н2 до точки н3 - земельные участки с кадастровыми номерами 59:32:1350001:109

От точки н3 до точки н1 - земельные участки с кадастровыми номерами 59:32:1350001:625

### Условные обозначения:

-  - предполагаемый участок земель, на которых планируется размещение объекта
  -  - границы и номер земельного участка, сведения о которых внесены в ЕГРН
  -  - границы объекта капитального строительства, сведения о котором внесены в ЕГРН
  -  - граница кадастрового квартала
  -  - зоны с особыми условиями использования территории, сведения о которых внесены в ЕГРН
  -  - обозначение запрашиваемого земельного участка
  -  - характерная точка границ земель или части земельного участка
- 59:32:1350001 - номер кадастрового квартала



Заявитель: Киямова Д.Х. / Киямова Д.Х.  
(подпись, расшифровка подписи)

МП

(для юридических лиц  
и индивидуальных предпринимателей)